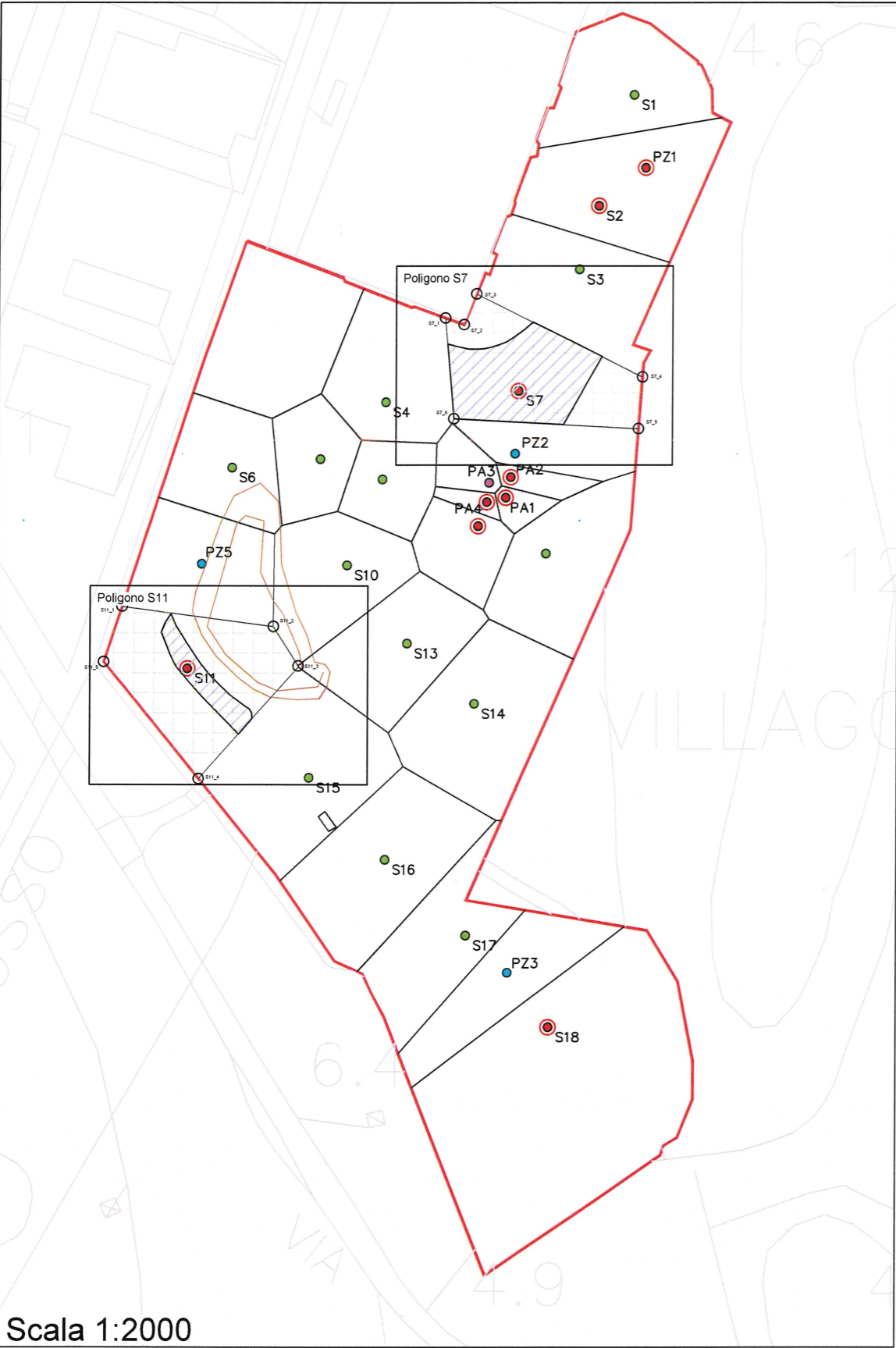


Tavola - Identificazione poligono S7 e poligono S11

All'interno dei poligoni di Thiessen relativi ai punti di indagine S7 e S11 dovrà essere preclusa in futuro la presenza di spazi confinati



Coordinate vertici (SR ROMA40 - GAUSS BOAGA)

Id	Est	Nord
S7_1	1609054,725	4827017,199
S7_2	1609061,255	4827014,882
S7_3	1609065,601	4827025,579
S7_4	1609123,763	4826996,652
S7_5	1609122,421	4826978,629
S7_6	1609057,749	4826982,05

Legenda

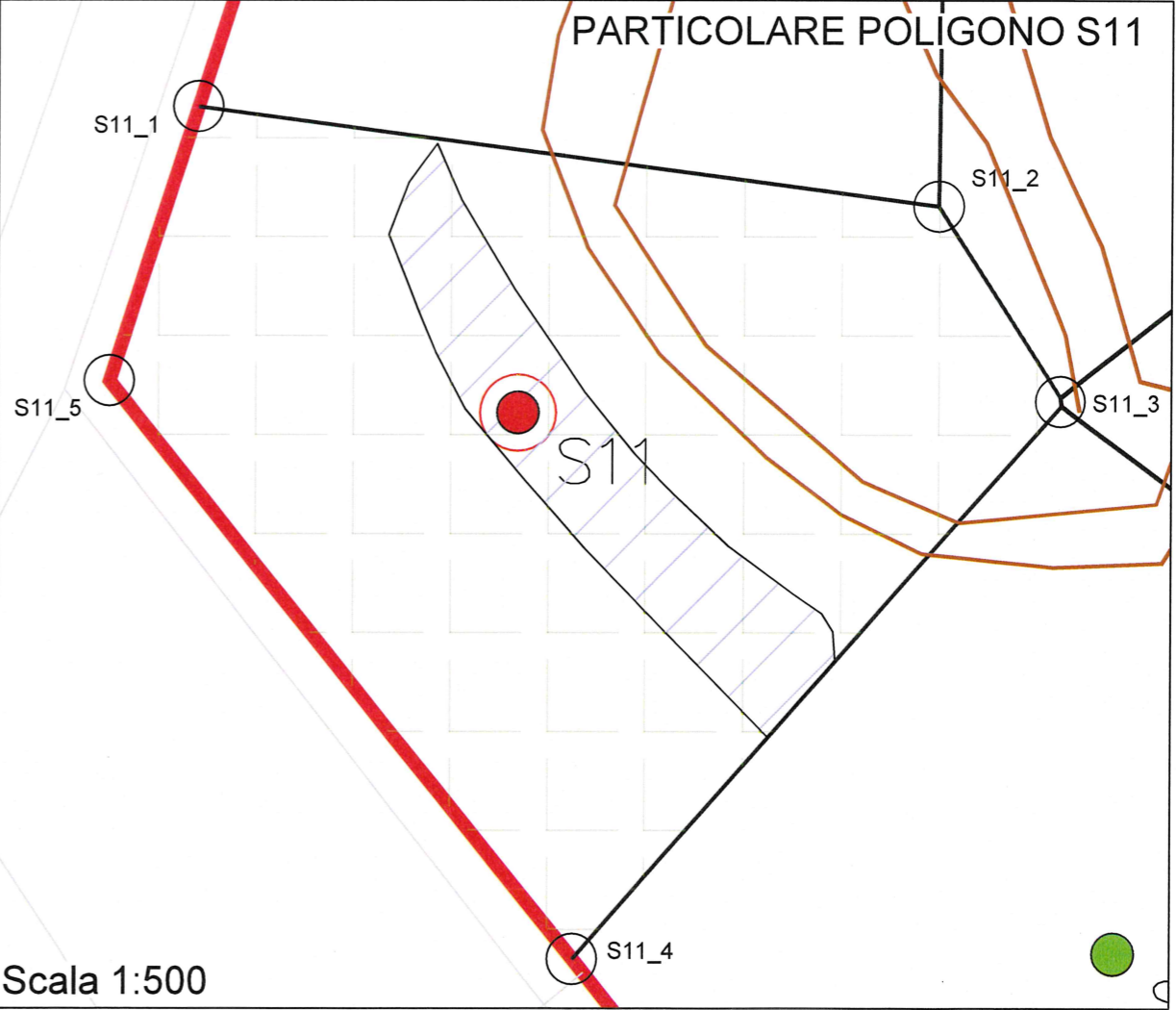
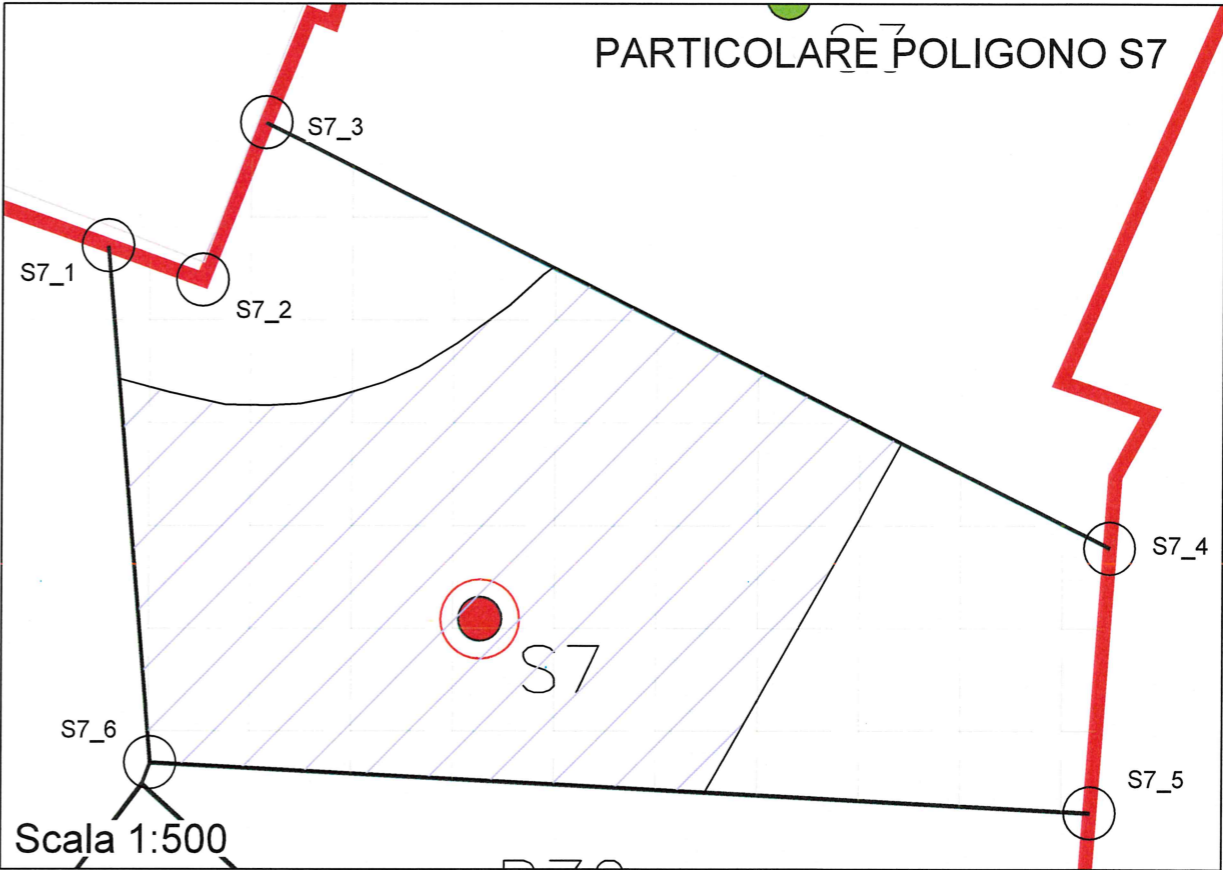
- Sx_X Vertici poligono di Thiessen
- Area con divieto di spazi confinati
- Area oggetto di MISP

Coordinate vertici (SR ROMA40 - GAUSS BOAGA)

Id	Est	Nord
S11_1	1608941,660	4826916,599
S11_2	1608994,706	4826909,562
S11_3	1609003,443	4826895,772
S11_4	1608968,590	4826856,415
S11_5	1608935,319	4826897,228

Legenda

- Sx_X Vertici poligono di Thiessen
- Area con divieto di spazi confinati
- Area oggetto di MISP



Legenda

- Area oggetto di indagine
- Area con divieto di spazi confinati
- Area oggetto di MISP
- Sx Sondaggio conforme alle CSC/CSR
- Sx Sondaggio NON conforme alle CSC/CSR
- PZx Sondaggio attrezzato a piezometro